

Extrait du Cadastre des sites potentiellement pollués

Parcelles recherchées

Bertrange, Lorentzscheuer(C), 451 / 789

Bertrange, Lorentzscheuer(C), 452 / 790

Bertrange, Lorentzscheuer(C), 462 / 577

Bertrange, Lorentzscheuer(C), 462 / 578

Bertrange, Lorentzscheuer(C), 466

Bertrange, Lorentzscheuer(C), 467 / 1180

Bertrange, Lorentzscheuer(C), 470 / 1181

Bertrange, Lorentzscheuer(C), 472 / 1068









Légende:

SPC

-  Autre
-  Décharge
-  Remblai
-  Réservoir à Mazout

SCA

-  En cours d'assainissement
 -  Nécessitant une intervention
 -  Restriction
 -  Sans restriction
-  site recherche
-  Communes

Extrait du Cadastre des sites potentiellement pollués

Remarque:

La (les) parcelle(s) n'est (ne sont pas) inventoriée(s) dans le cadastre des sites potentiellement contaminés.

Le CASIPO reprend uniquement les informations qui ont été acquises par, ou mises à disposition à l'Administration de l'environnement. Le fait qu'un site n'est pas inscrit dans le cadastre ne constitue pas une garantie que ce site est exempt de toute pollution. En cas de doute ou en cas d'indication(s) d'une pollution, veuillez-vous adresser à un organisme agréé du point de compétence « E5 Études d'impact dans le domaine de la protection du sol; sous-sol et/ou eaux souterraines » dans le domaine de l'environnement humain.

Pour de plus amples informations, veuillez contacter l'Administration de l'environnement via caddech@aev.etat.lu