

Extrait du Cadastre des sites potentiellement pollués

Parcelles recherchées

Mersch, Mersch(G), 765 / 1280

Mersch, Mersch(G), 1014 / 4890

Mersch, Mersch(G), 1893 / 7145

Mersch, Mersch(G), 823 / 5319









Légende:

SPC

-  Autre
-  Décharge
-  Remblai
-  Réservoir à Mazout

SCA

-  En cours d'assainissement
-  Nécessitant une intervention
-  Restriction
-  Sans restriction
-  site recherche
-  Communes

Extrait du Cadastre des sites potentiellement pollués

La base de données CASIPO

La base de données CASIPO fait la distinction entre les surfaces SPC (sites potentiellement contaminés) et les surfaces SCA (sites contaminés ou assainis).

Le cadastre des sites potentiellement contaminés (SPC)

Sites pour lesquels l'Administration de l'environnement dispose d'informations relatives à une utilisation historique du site suite à laquelle une contamination du sol ne peut pas être exclue. Une entrée comme SPC ne veut pas nécessairement dire que le site est pollué. Les sites qui sont repris dans la base CASIPO restent dans la base même si une étude analytique prouve l'absence de contamination. Dans certains cas, une étude historique réalisée par un organisme agréé peut suffire pour prouver que le site n'est pas contaminé.

Dès qu'une étude analytique est à disposition de l'Administration de l'environnement, le site est également repris dans le cadastre des sites contaminés ou assainis.

Le cadastre des sites contaminés ou assainis (SCA)

Ce cadastre reprend tous les sites pour lesquels l'Administration de l'environnement dispose d'une étude analytique qui définit les concentrations en polluants dans le sol. Il informe donc sur le réel état de contamination (ou non-contamination du site) et contient également des informations en relation avec d'éventuels assainissements qui ont eu lieu sur le site.

La classification des sites SCA se fait selon la matrice suivante:

- sans restriction: Site sur lequel l'étude historique a écarté tout risque de pollution du sol et sous-sol ou site sur lequel l'étude de sol n'a pas mis en évidence des concentrations en polluants > oSW1 (seuil ALEX02),
- à restriction: Site sur lequel l'étude de sol a mis en évidence des concentrations en polluants > oSW1 (seuil ALEX02), mais où l'affectation ne requiert pas d'assainissement. Il est recommandé de réaliser une étude supplémentaire dans le cas où la documentation existante n'est pas suffisante et où des excavations sont prévues ou dans le cas où l'affectation devient plus sensible,
- nécessitant une intervention: Site sur lequel l'étude de sol a mis en évidence des concentrations en polluants > oSW1 (seuil ALEX02) et pour lequel les futures démarches seront à évaluer au cas par cas,
- en cours d'assainissement: Site sur lequel des travaux d'assainissement sont en cours.

Extrait du Cadastre des sites potentiellement pollués

Sites potentiellement contaminés concernés

(1): SPC/04/1786/RBL

Attribut	Valeur
Surface	SPC/04/1786/RBL
Adresse	RECKENERWEE PETTINGEN
Type	Remblai
Surface (ha)	1.87
Description	Remblai
Historique	inconnu - inconnu: 31-Génie civil, construction, carrière, travail de la pierre (>100m2) inconnu - 1980: 14-Remblai
Commentaire	- Déchets minéraux 186.700 m3 (sable quartzeux provenant de la Fonderie)

(2): SPC/04/1948/VER

Attribut	Valeur
Surface	SPC/04/1948/VER
Adresse	14, UM MIERSCHERBIERG L-7526 MERSCH
Type	Autre
Site(s) lié(s)	SCA/13/2441
Surface (ha)	0.91
Description	Dépôt + Atelier
Dossiers DEC	1/97/0117 1/96/0942 1/06/0526 cessation d'activités
Historique	1996 - 2007: 12-Dépôt, Entrepôt, Circuit de test, Commerce de charbon 1996 - 2007: 18-Atelier de réparation, rechapage de pneus 1996 - 2007: 6-Réservoir aérien d'hydrocarbures
Commentaire	- Capacité réservoir 4.000 l (Gasheizung: handelt ett sech hei ëm en Tank mat Tankstelle??) 05.06.2007 Attestation Eneco parcelle 823/5344 (pas de forages ou analyses) -> conclusion : pas de pollution après cessation de Entrepreneur (arrêté 1/060526)

Extrait du Cadastre des sites potentiellement pollués

Sites potentiellement contaminés pouvant avoir une influence sur la parcelle

(3): SPC/04/0731/RBL

Attribut	Valeur
Surface	SPC/04/0731/RBL
Adresse	RUE DE COLMAR-BERG L-7525 MERSCH
Type	Remblai
Surface (ha)	5.05
Description	Remblai + Dépôt
Historique	2002 - inconnu: 12-Dépôt, Entrepôt, Circuit de test, Commerce de charbon 2002 - inconnu: 14-Remblai
Commentaire	- Zone III - Déchets minéraux 82.520 m3

Extrait du Cadastre des sites potentiellement pollués

Sites contaminés assainis concernés

(0): SCA/13/2441

Attribut	Valeur
Surface	SCA/13/2441
Adresse	14, UM MIERSCHERBIERG L-7526 MERSCH
Type	Restriction
Surface (ha)	0.33
Description	Dépôt + Atelier
Dossiers SSC	pas de dossier SSC
Dossiers DEC	1/96/0942 1/97/0117 1/06/0526
Commentaire	05.06.2007 Attestation Eneco parcelle 823/5344 (pas de forages ou analyses) -> conclusion : pas de pollution après cessation de Interloge s.a. (arrêté 1/060526)

Pour de plus amples informations, veuillez contacter l'Administration de
l'environnement via caddech@aev.etat.lu