



Legende

- 3.5.3.

Extensivgrünland - Wiesen und Weiden mit wiesentypischen Kräutern und Gräsern

3.5.5.

Intensivgrünland

3.5.6.

Tritt- und Parkrasen

3.7.1.

Acker ohne oder mit fragmentarischer Unkrautvegetation

3.8.1.

Annuelle Ruderalvegetation

4.1.8.

BK17 - Gebüsch und Gestrüpp ruderaler und stickstoffreicher Standorte

4.1.11.

BK17 - Hecken auf ebenen Rainen oder Böschungen

4.1.12.

Heckenzaun/Schmitthecke

5.6.1.

BK13 - Laubbaum-Bestände und Sukzessionswälder (einheimische, standortgerechte Baumarten)

6.1.1.

Anpflanzungen von einjährigen oder sommergrünen/immergrünen Kräutern/Stauden

6.2.1.

Straße/Weg/Platz versiegelt

6.2.2.

Straße/Weg/Platz gepflastert (Pflasterung ohne Fugenversiegelung), geschottert, teilbefestigt

6.3.2.

Bebaute Fläche

6.4.1.

Müllhalde

6.6.1.

Privatgarten

8.0.0.

Alle sonstigen, oben nichtgenannten Flächen
- Planfläche Ecozone Mierscherdall

Eingriffsbereich Umgehungsstraße
- U1 Fledermaus

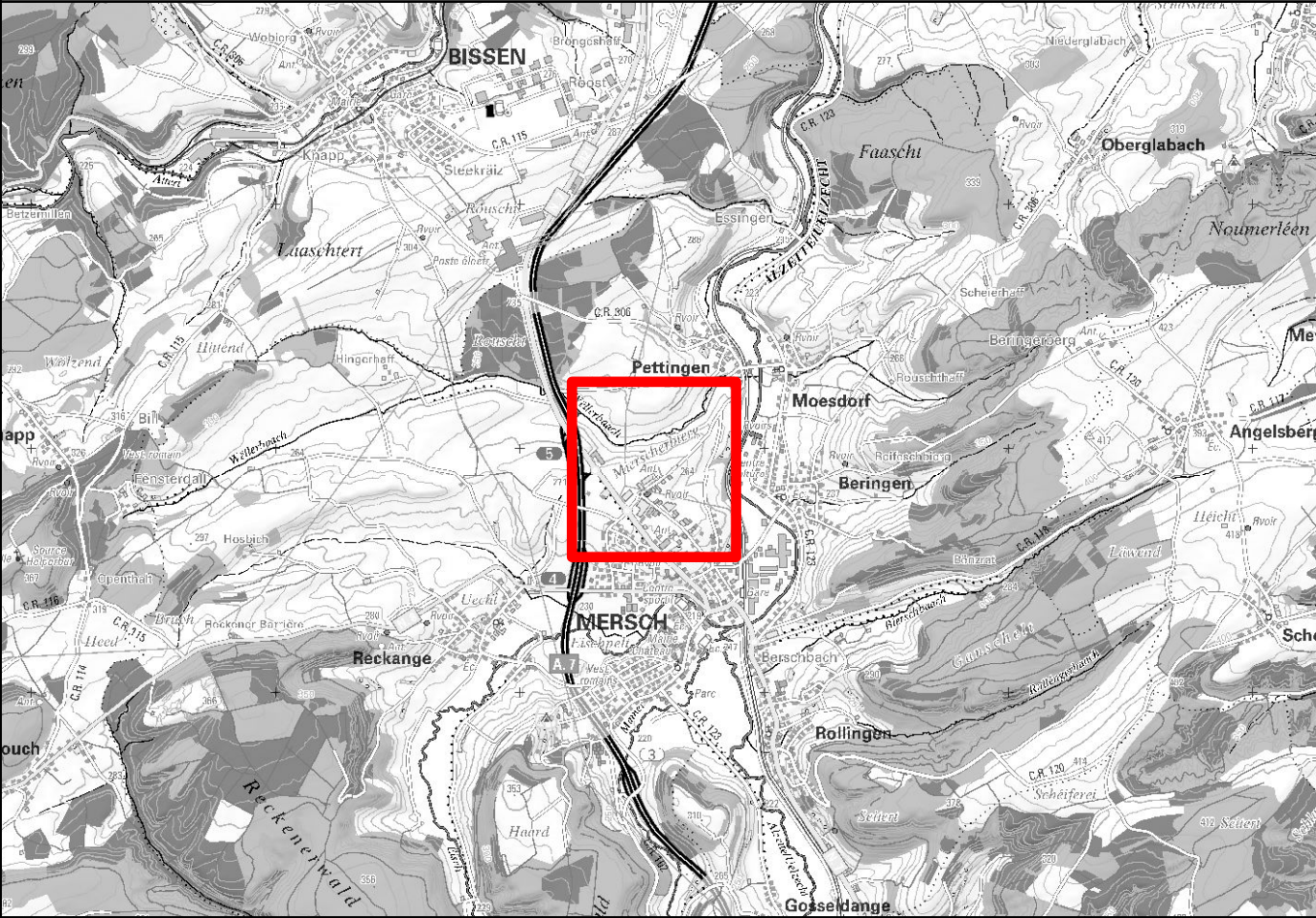
U1 Vögel

U2 Vögel
- 4.4.1.

BK18 - Einzelbaum, Gruppe und Reihe von einheimischen, standortgerechten Bäumen oder Obstbäumen

Copyright Orthophoto: © Origine Cadastre: Droits réservés à l'Etat du Grand Duché de Luxembourg (2023)  
COPIE ET REPRODUCTION INTERDITES

Copyright TC 50000: Fond topographique © Origine Administration du Cadastre et de la Topographie:  
Droits réservés à l'Etat du Grand Duché de Luxembourg (2019) COPIE ET REPRODUCTION INTERDITES




DESSINÉ:	RBH	VÉRIFIÉ:	LKP	CONTRÔLE:	MQK
----------	-----	----------	-----	-----------	-----

CLIENT: **ZAMID - Zone d'activités économiques régionale Mierscherdall**  
Château de Mersch - Place St Michel  
L-7556 Mersch


CHANTIER: **EIE ECO-r 1 Mierscherdall (inkl. Umgehungsstraße)**

OBJET: **Bestand Biotope**



ESR

ISO



4, rue Albert Simon

L-5315 Contern

G.-D. de Luxembourg

Tél: (+352) 26 390 - 1

Fax: (+352) 30 56 09

E-mail: [info@luxplan.lu](mailto:info@luxplan.lu)

<http://www.luxplan.lu>

ÉCHELLE:

1 : 3500

DATE:

12/06/2024

FICHIER:

R:\2019\20191376\_LP\_ENV\_EIE ECO-r1 Mierscherdall\ID\_Plans\ArcGIS

PLAN N°:

20222541 - E002

IND.