PLAN GÉOLOGIQUE
1:10 000

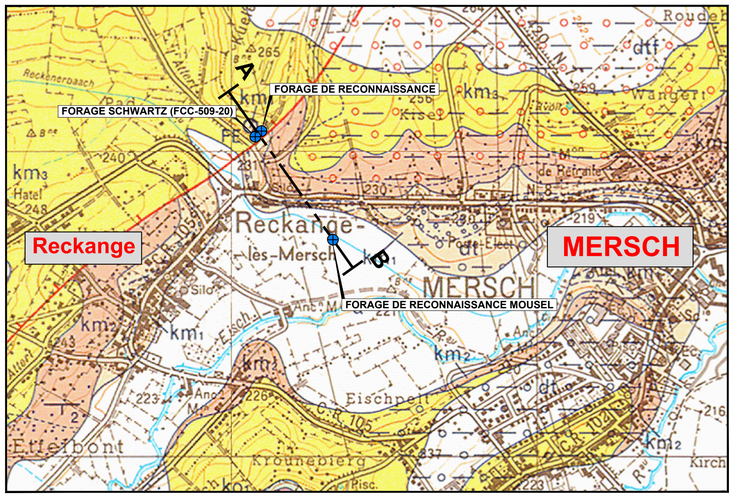

COUPE GÉOLOGIQUE
1:10 000 et 1:2 000

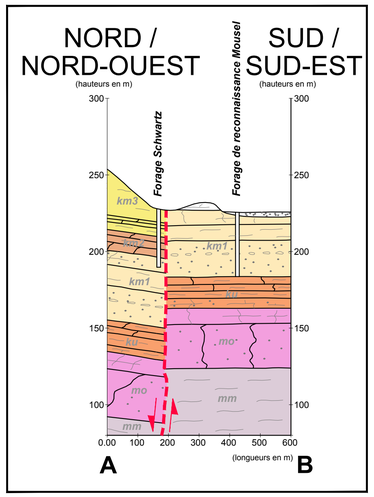

LEGENDE

(ADAPTEE A L'EXTRAIT A PARTIR DE LA CARTE GEOLOGIQUE DU LUXEMBOURG FEUILLE N°8 MERSCH 1/25 000)

	a	Dépôts alluvionnaires
		Eboulis de pente
km3		Keuper à marnolites compactes Marnes bariolées avec minces bancs de dolomie gris-claire
km2		Marnes rouges gypsifères, Grès à roseaux Grès dolomitique gris-vert avec intercalations de lentilles conglomératiques et de marnes
km1		Keuper à pseudomorphoses de sel Alternance de marnes rouges et vertes et de grès
ku		**Dolomie limite** Dolomie caverneuse, grès dolomitique bariolé et intercalations de marnes
mo		**Couches à ceratites inférieures, couches à entroques** Dolomie avec intercalations de marnes
mm		**Groupe de l'anhydrite** Marnes argileuses bariolées à prédominance rouge partiellement sableuses avec rares et minces bancs de dolomie et de grès, gypse
		Faille
		Faille supposée

LOG STRATIGRAPHIQUE PREVISIONEL
1:500



EQUIPEMENT DU FORAGE DE RECONNAISSANCE PROJETE
1:500

PLAN TOPOGRAPHIQUE
1:10 000

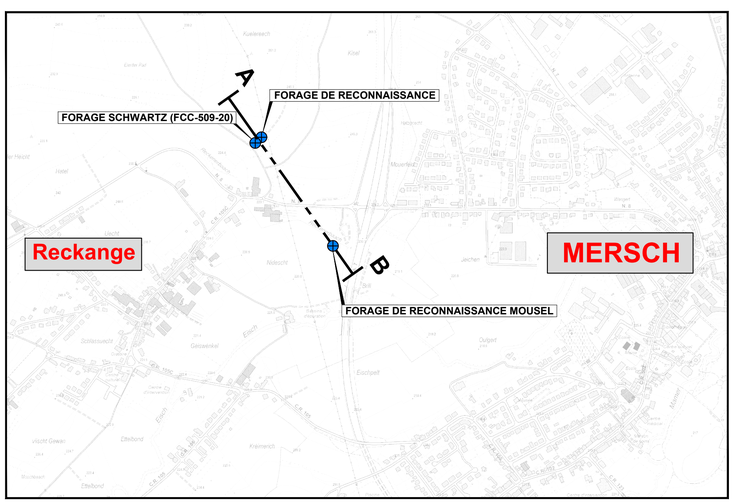

Fond de plan

© Origine : Administration du Cadastre et de la Topographie
Droits réservés à l'Etat du Grand-Duché de Luxembourg (1997) - Autorisation du 09.11.1999

MAÎTRE DE L'OUVRAGE: Administration Communale de MERSCH

PROJET: Forage de reconnaissance Mousel

PLAN: Situation et coupe géologique, LOG stratigraphique prévisionnel et équipement du forage et situation topographique

IND.	DATE	DESSINÉ	CONTROLÉ	MODIFICATIONS
-	03.10.2019	C. Rodrigues	O. Boillod	

ÉCHELLE	CODE	N° PLAN	INDICE
voir plan	19/184	K-P101	

SCHROEDER & ASSOCIÉS
ENGINEERING THE FUTURE TOGETHER

Ingénieurs-Conseils
8, rue des Girondins
L-1626 Luxembourg

T +352 44 31 31-1
contact@schroeder.lu
www.schroeder.lu